






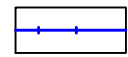




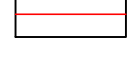





Условные обозначения

-  Граница проектирования
-  Граница кадастра (учтенные ЗУ)
-  Ремонтируемое асфальтобетонное покрытие проезда
-  Ремонтируемое набивное покрытие пешеходной дорожки
-  Заменяемый бортовой камень БР 100.30.15
-  Проектируемое занижение бортового камня БР 100.30.15 для беспрепятственного доступа маломобильных групп населения
-  Восстанавливаемый газон

Существующие инженерные сети

-  Газопровод
-  Канализация
-  Водопровод
-  Телефон
-  Кабель низкого напряжения
-  Кабель высокого напряжения

Поз.	Наименование	Площадь покрытия, м ²	п.м. (погонные метры)
1	Площадь в границах благоустройства	527,8	-
2	Ремонтируемое а/б покрытие проезда	481,0	-
3	Ремонтируемое набивное покрытие пешеходной дорожки	0,5	-
4	Заменяемый бортовой камень БР 100.30.15	-	8,0
5	Восстановление газона	46,3	-

						72-2020-07-ПЗУ			
						Проект благоустройства элементов благоустройства			
Изм.	Кол. уч.	Лист	№ док.	Подп.	Дата	г. Санкт-Петербург, Софийская ул., д. 32, к. 1	Стадия	Лист	Листов
Разработал		Трубочистова			2020		П	-	1
Проверил		Пименова			2020				
Н. контр.		Пименова			2020	Схема планировки объекта благоустройства М 1:500	ООО "ДОРТЕХНОЛОГИИ"		